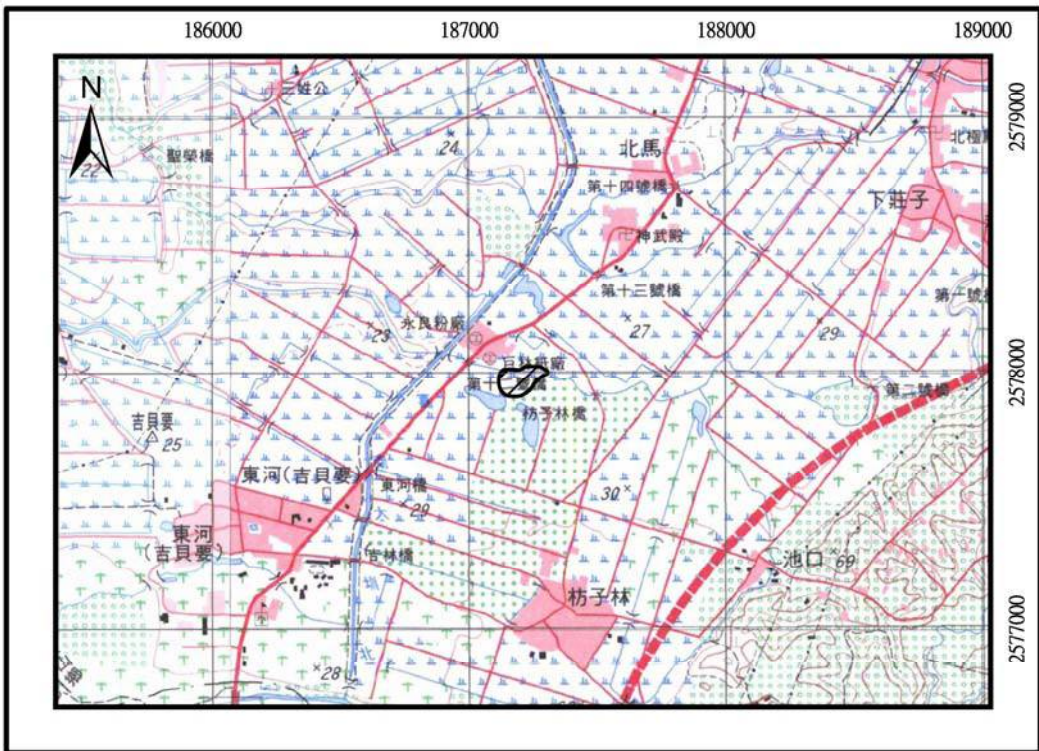





東山・舊社遺址				
代號：1106-TSCS				
地理環境				
經 緯 度：	東經 120°23'13"	北緯 23°18'11"	方格座標：	E187300×N2578000m
行政隸屬：	臺南縣東山鄉東中村			
地 理 區：	嘉南平原－急水溪沖積平原			
海拔高度：	28m			
所屬水系：	龜重溪、吉貝要大排（急水溪／急水溪集水區）			
相關道路：	南 165			
簡要描述：	遺址位於東河（吉貝要）聚落東北側的 1 公里處，東山舊社聚落內外，由 165 縣道 12 號橋東側約 100 公尺，吉貝要大排沿岸為遺物集中區，地勢較為平緩，屬急水溪支流龜重溪小支流北岸河階台地。			
(地形圖附道路及水道並劃記範圍)				
				
遺址狀態				
遺物分布：	出土遺物以橙色夾砂陶片為主，大多散佈於吉貝要大排及土地公廟附近。			
面 積：	長寬大致 150m×50m，面積約 6000 m ² 。			
保存狀況：	遺址因果園墾植而受到相當程度之擾動。			
文化類型：	大湖文化、蔦松文化（許清保 2004：210）			
年 代：	約 3300-1800 B.P.、1800-350B.P.			
遺 跡：				

遺物類別（附照片）	
文化遺物	
石器：	
陶器：	1. 陶片，器形不明（許清保 2004：58-59） 2. 大湖文化：陶腹片（許清保採集、本計畫採集） 3. 蔦松文化：罐形器（本計畫採集）
<div style="display: flex; justify-content: space-around;"> <div style="text-align: center;">  <p>圖說：大湖文化之陶腹片正面（許清保採集）</p> </div> <div style="text-align: center;">  <p>圖說：大湖文化之陶腹片背面（許清保採集）</p> </div> </div>	
骨器：	
金屬器：	
其他：	歷史時期：青花瓷（許清保 2004：58-59）
<div style="display: flex; justify-content: space-around;"> <div style="text-align: center;">  <p>圖說：青花瓷（許清保採集）</p> </div> <div style="width: 300px; height: 150px;"></div> </div>	
自然遺物	
動物：	
植物：	
岩石：	
土壤：	黃褐色砂壤土
其他：	
遺址代表意義	
文化意義：	
歷史沿革：	
評鑑等級：	一般性遺址

建議事項			
遺址處理：	保持現狀，避免重大開發及翻整。		
遺物保存：			
行政處理：	<input type="checkbox"/> 指定遺址 <input checked="" type="checkbox"/> 列冊遺址 <input type="checkbox"/> 疑似遺址		
其 他：			
備 註			
本遺址為原調查者許清保命名之「東山舊社」，本計畫以「舊社」之前加註鄉鎮名，因此正名為「東山·舊社」遺址。			
研究簡史			
1. 2002 年 12 月 15 日許清保、許懷哲調查發現。			
2. 2008 年 6 月 9 日本計畫鄒騰露調查。			
參考文獻			
1. 2004 許清保《南瀛遺址誌》台南縣新營市：台南縣政府。			
2. 2007 許清保〈尋訪哆囉囑社群〉《台灣文獻》58（1）：192-212.			
土地管理基本資料			
定著土地地號：		總面積：	平方公尺
使用分區（類別）：			
地號：	姓名	戶籍或連絡地址	聯絡電話
面積：			
所有人（代表）			
使用人			
管理人			
土地使用現況			
使用分區（類別）			
附近景觀：	遺址目前所在周遭有座福德土地公廟。		
			
圖說：遺址之南側遠景		圖說：遺址對外之產業道路	
使用現況：	<input type="checkbox"/> 荒廢地 <input checked="" type="checkbox"/> 農耕 <input type="checkbox"/> 景觀綠地 <input type="checkbox"/> 建築區 <input type="checkbox"/> 其他 說明：遺址目前為芒果園、魚池、工寮及現代墓地。		



圖說：散落於地表之夾砂紅陶

其他相關事項

執行單位：台灣打里摺文化協會

計畫主持人：劉益昌

填表人：吳佩秦／顏廷仔／劉益昌